





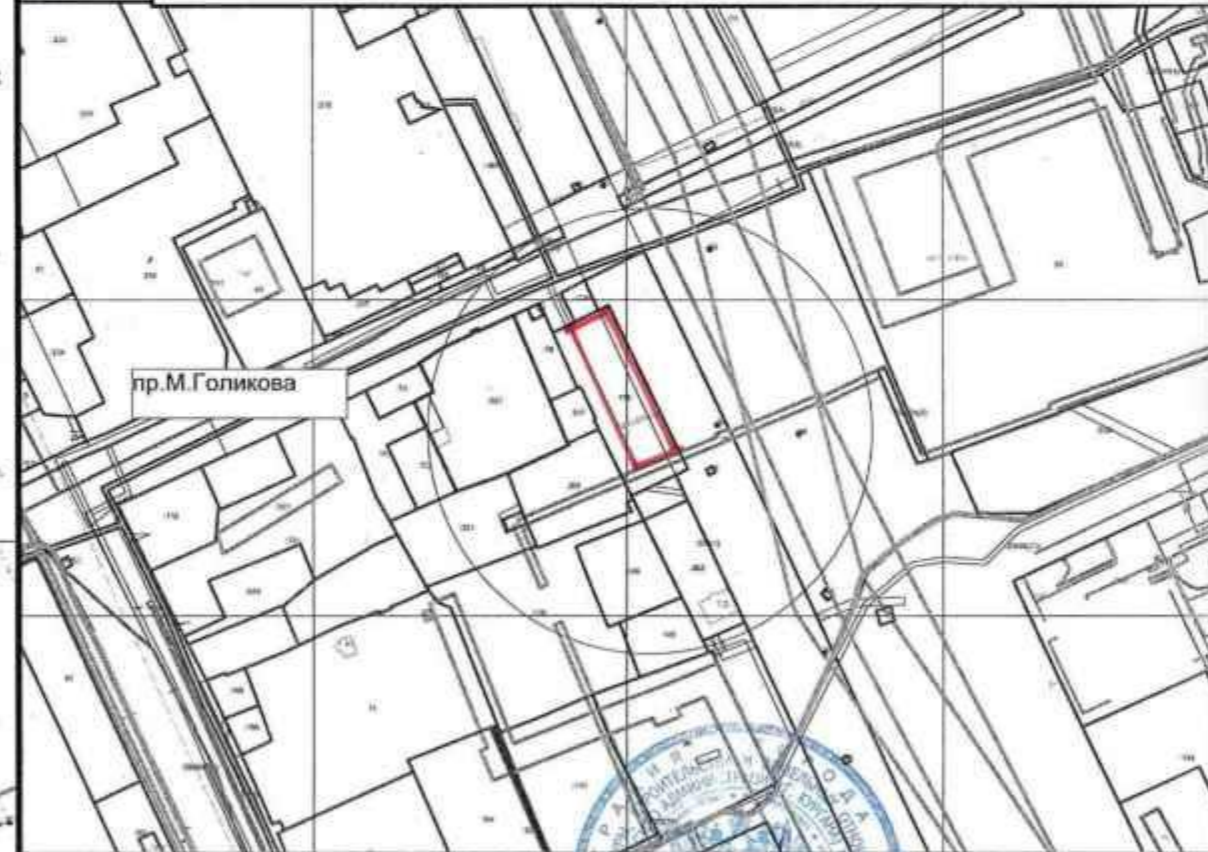
СХЕМА РАСПОЛОЖЕНИЯ ЗЕМЕЛЬНОГО УЧАСТКА

Категория земель - Земли населенных пунктов
Вид разрешенного использования - склады
Местоположение земельного участка - г. Курган, пр.М.Голоикова, №34а
Площадь земельного участка (ЗУ) - 4452 кв.м.
Площадь /ЧЗУ1-135 кв.м
Система координат - СК г. Курган

УТВЕРЖДЕНА:
Постановлением Администрации города Кургана
от 03 марта 2020 г. № 1193

Условные обозначения


-  Границы образуемого земельного участка путем раздела земельного участка с кадастровым номером 45:25:030605:178
-  Границы земельных участков, стоящих на кадастровом учете
-  178 Кадастровый номер земельного участка, который сохраняется в измененных границах
-  Границы части земельного участка, находящейся в охранной зоне водопровода



Директор Департамента архитектуры,
 строительства и земельных отношений
 Администрации города Кургана



Е.Г.Иванова

Зав. отделом	Шабалин Н.А.	
Инженер. коммуник	Лебедева Л.Н.	
Дежурный план	Еремина Л.А.	
Исполнитель	Викулина Т.И.	

**ДЕПАРТАМЕНТ АРХИТЕКТУРЫ,
 СТРОИТЕЛЬСТВА
 И ЗЕМЕЛЬНЫХ ОТНОШЕНИЙ**

январь 2020г

1:500

